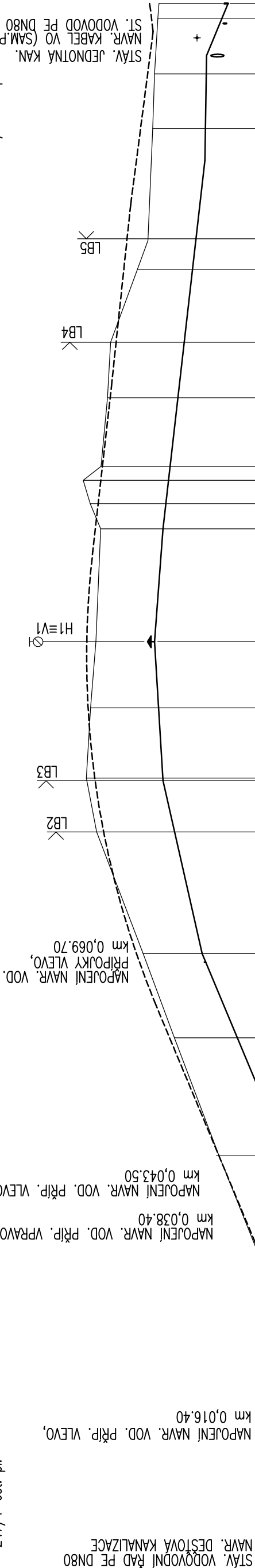


POVRCH ÚZEMÍ

	252/12 – ostatní plocha	252/13–ostatní plocha	252/14–ostatní plocha	252/15–ostatní plocha	252/5–ost. pl.–	252/11–ost. pl.
	247/1–ost. pl.					252/11–ost. pl.

PODÉLNÝ PROFIL
VODOVOD. ŘADU "1"
M 1:500/100



SROVNÁVACÍ ROVINA

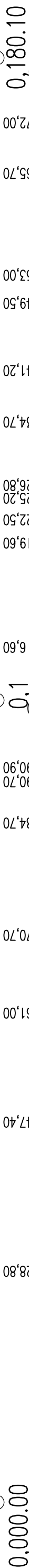
HLOUBKA VÝKOPU

KÓTA UPRAV. TERÉNU

NIVELETA POTRUBÍ

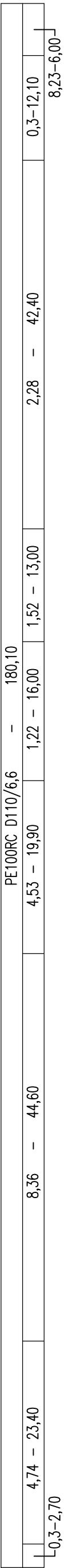
KÓTA TERÉNU

STANIČENÍ V km,m



MATERIÁL – DÉLKA(m)

SKLON(%) NA DÉLKU(m)



VYPRACOVAL P. KREJČÍ		ZODPOVĚDNÝ PROJEKTANT ING. Z. HEJTMAN	Ing. Zdeněk Hejtmán Palackého nám. 3/1 380 01 Dačice IČO : 102 91 121
INVESTOR : Obec Staré Hobzí, Staré Hobzí č.p. 35, 378 71			
AKCE : INŽENÝRSKÉ SÍTĚ A KOMUNIKACE PRO NOVOU ZÁSTAVBU RD VE STARÉM HOBZÍ – ČÁST VODOVOD A KANALIZACE			
OBJEKT : DOKUMENTACE OBJEKTŮ A TECHNICKÝCH A TECHNOLOGICKÝCH ZAŘÍZENÍ			
OBSAH : PODÉLNÝ PROFIL VODOVODNÍHO ŘADU "1"			DATUM : 11–2020 MĚŘÍTKO : 1: 500/100 FORMÁT : 3x A4 ZAK. Č. : 26/2020 Č. VÝKRESU : 5 Č. KOPIE : D